



COMUNE DI
SALERNO

PIANO PARTICOLAREGGIATO
RELATIVO A SETTORE OMOGENEO DEL TRATTO DI FASCIA
COSTIERA CHE COMPRENDE GLI STABILIMENTI BALNEARI
DENOMINATI "MIRAMARE" E "NEW ARENELLA BEACH"
(art.90, comma 7 Norme Tecniche di Attuazione allegate al P.U.C. e successive mm. ed.ii.)

PROGETTISTA:

ARCH. ZUCCARO VINCENZO

IL COMMITTENTE:

NEW ARENELLA BEACH S.R.L.

ELABORATO:

B.5

SCALA: 1:500

TITOLO: STATO DI FATTO
PROPRIETA' DELLE AREE E
DEGLI IMMOBILI

APPROVAZIONE:

DATA :

AREE E MANUFATTI INSERITI NELLA CONCESSIONE
N. 04 DEL 30 APRILE 2014 (REG. N° 743)

STABILIMENTO DENOMINATO "MIRAMARE" E RELATIVE AREE
ESTERNE (CORTILE ANTISTANTE E TERRAZZO IN C.L.S.)

Concessione demaniale marittima n. 04 del 30 Aprile 2014 (reg. N°743).
Il manufatto è stato oggetto di recupero edilizio con D.I.A. n°3567/4 del 03/03/2009

Plattaforma in cls danneggiata e resa inagibile dalle mareggiate

Plattaforma in C.L.S. denominata come "Opere fisse" indicata nel
Testimoniale di Stato redatto il 06-09-1993. Attualmente risulta
totalmente distrutta dalle mareggiate.

Plattaforma in legno denominata come "Opere in legno"
indicata nel Testimoniale di Stato redatto il 06-09-1993.
Attualmente risulta totalmente distrutta dalle mareggiate.

AREE E MANUFATTI INSERITI NELLA CONCESSIONE
N. 3 DEL 30 APRILE 2014 (REG. N° 742)

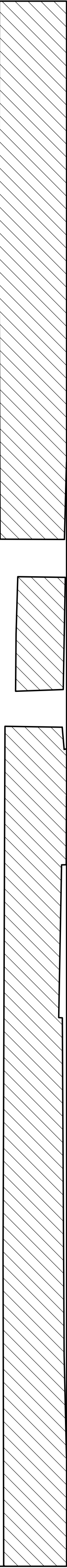
STABILIMENTO DENOMINATO "NEW ARENELLA BEACH" E
RELATIVE AREE ESTERNE (CORTE INTERNA E
TERRAZZO IN C.L.S.)

Concessione demaniale marittima n. 3 del 30 Aprile 2014 (reg. N° 742).
L'immobile, danneggiato dalle mareggiate, è stato oggetto dell'intervento di
messa in sicurezza da parte del Comune con la demolizione parziale eseguita
in data 12.05.2011.


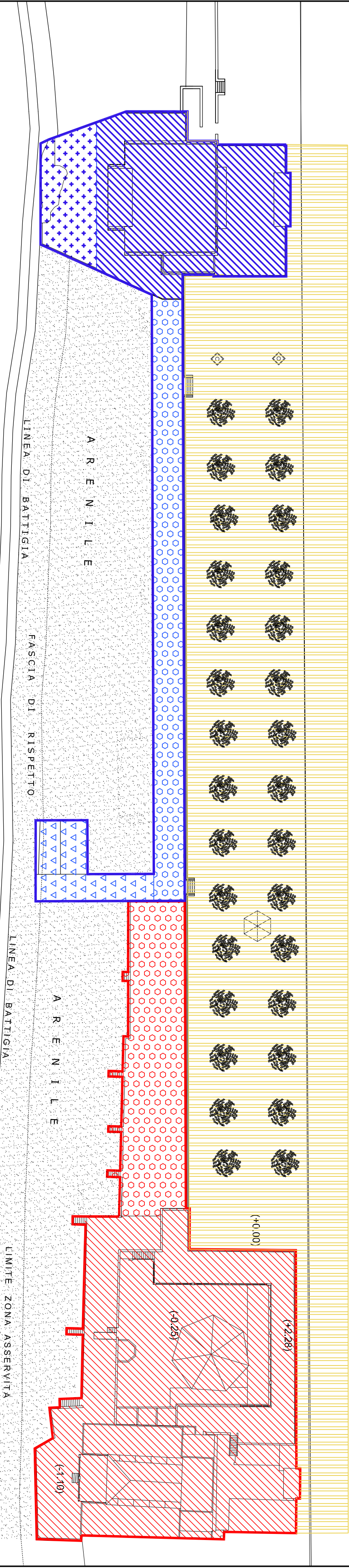
Plattaforma in cls già indicata dalla Concessione Demaniale N.8 del
24/05/2002 rilasciata dal Settore Avvocatura- Ufficio Demanio
-Prot.1553 DEL 24/05/2002, totalmente distrutta dalle mareggiate.

ARENILE IN CONCESSIONE

SPAZI PUBBLICI



via Leucosia



PLANIMETRIA GENERALE scala 1:500